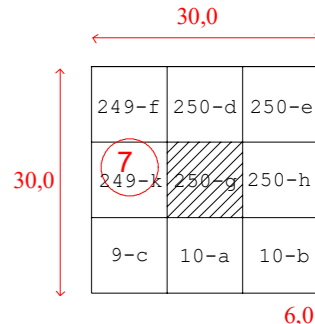



Phụ lục 4
Mẫu trình bày khung và nội dung ngoài khung bản đồ tỉ lệ 1:2.000
(Ban hành kèm thông tư số /TT-BTNMT ngày tháng năm 2019
của Bộ trưởng Bộ Tài nguyên và Môi trường)

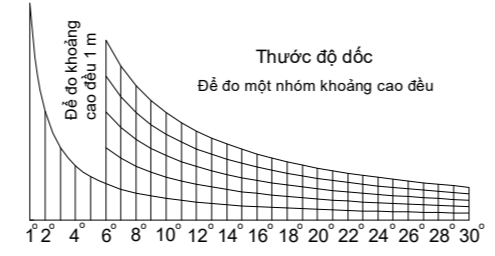
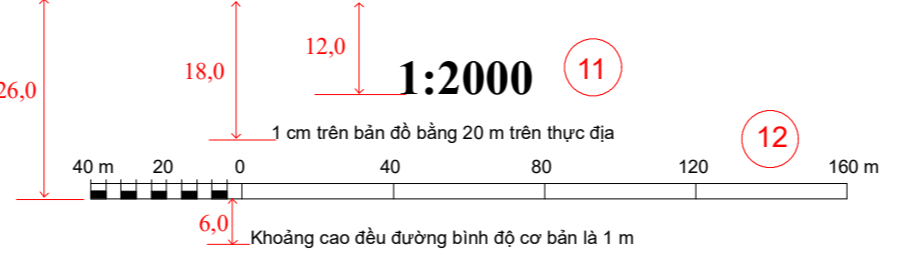


5 THÁI NGUYÊN - PHỐ YÊN
HÀ NỘI - SÓC SƠN, MÊ LINH

F-48-68-(250-g) 1



STT	Mô tả	Kiểu chữ, Cỡ chữ
1	Phiên hiệu mảnh bản đồ	Century, 22
2	Phiên hiệu mảnh cạnh khung ngoài	Century, 18
3	Phiên hiệu mảnh tiếp biên	Courier New, 14
4	Khung ngoài	Line 1,0 mm
5	Tên tỉnh góc khung	Times New Roman B, 16
6	Tên huyện góc khung	Times New Roman B, 12
7	Số hiệu bảng chấp	Courier New, 8
8	Số kinh vĩ độ	Century, 8
9	Số lưới ô vuông (km) chính	Courier New, 11
10	Số đại chính	Courier New, 7
11	Tỉ lệ	Times New Roman B, 18
12	Số thước tỉ lệ	Helvetica, 7
13	Tên cơ quan xuất bản	Helvetica, 7
14	Tên tỉnh tiếp biên	Helvetica B, 11
15	Tên huyện tiếp biên	Helvetica B, 9
16	Tên xã tiếp biên	Helvetica, 9
17	Giải thích ký hiệu	Helvetica, 7



Cách dùng thước độ dốc: Đo giãn cách giữa 2 điểm trên 2 đường (hoặc 6 đường) bình độ kế nhau. Đo xong đặt vào hướng các đường dốc của thước tìm lấy khoảng cách độ dài như thế. Số độ ở dưới thước biểu thị độ dốc giữa hai điểm đó. Nếu giãn cách giữa hai đường bình độ không đều nhau thì nên chia từng đoạn một để đo.

BỘ TÀI NGUYÊN VÀ MÔI TRƯỜNG
Bản đồ được thành lập từ cơ sở dữ liệu nền địa lý quốc gia tỷ lệ 1:2.000 tại Cục Đo đạc, Bản đồ và Thông tin địa lý Việt Nam năm 2019. Hệ quy chiếu và Hệ tọa độ Quốc gia VN-2000; Hệ độ cao Quốc gia; Kinh tuyến trung ương 105°.
Đường địa giới hành chính và mốc địa giới hành chính các cấp được thể hiện theo cơ sở dữ liệu địa giới hành chính.