

ĐÀI KHÍ TƯỢNG THỦY VĂN
KHU VỰC TÂY NGUYÊN
ĐÀI KHÍ TƯỢNG THỦY VĂN
TỈNH KON TUM

CỘNG HOÀ XÃ HỘI CHỦ NGHĨA VIỆT NAM
Độc lập - Tự do - Hạnh phúc

Kon Tum, ngày 11 tháng 02 năm 2025

Số: TVHV-05/KTUM

SỞ TÀI NGUYÊN VÀ MÔI TRƯỜNG TỈNH KON TUM
ĐẾN Số: 21/2
Ngày: 17/2/2025
Chuyên: 1. Diễn biến tình hình thủy văn đã qua
Số và ký hiệu HS:

BẢN TIN DỰ BÁO, CẢNH BÁO THỦY VĂN THỜI HẠN VỪA
TỈNH KON TUM

1. Diễn biến tình hình thủy văn đã qua

10 ngày qua, trên các sông, suối của tỉnh Kon Tum mực nước dao động nhỏ theo xu thế giảm; sông Đăk Bla tại TP Kon Tum, sông Pô Kô tại các huyện Ngọc Hồi, Đăk Tô, sông Đăk Tô Kan tại huyện Đăk Tô mực nước dao động mạnh do ảnh hưởng hoạt động của các Nhà máy thủy điện. Lưu lượng nước trên các sông đạt thấp hơn từ 5 – 15% so với TBNNCK, riêng sông Đăk Bla tại Kon Rẫy và TP Kon Tum lưu lượng nước đạt thấp hơn từ 50 - 65%.

2. Dự báo, cảnh báo

- 10 ngày tới, trên các sông, suối của tỉnh Kon Tum mực nước dao động nhỏ theo xu thế giảm chậm; sông Đăk Bla tại TP Kon Tum, sông Pô Kô tại các huyện Ngọc Hồi, Đăk Tô, sông Đăk Tô Kan tại huyện Đăk Tô mực nước dao động mạnh do ảnh hưởng hoạt động của các Nhà máy thủy điện. Lưu lượng nước trên các sông đạt xấp xỉ và thấp hơn từ 5 – 10% so với TBNNCK, riêng sông Đăk Bla tại Kon Rẫy và TP Kon Tum lưu lượng nước đạt thấp hơn từ 45 - 60%.

- Cảnh báo các hiện tượng thủy văn nguy hiểm trong 10 ngày tới: Có khả năng xảy ra khô hạn, thiếu nước ở khu vực không chủ động nguồn nước thuộc các huyện: Kon Rẫy, Đăk Hà, Đăk Tô, Ngọc Hồi, Sa Thầy, Ia H'Drai, Nam Đăk Glei và thành phố Kon Tum.

- Khả năng tác động đến kinh tế xã hội: Khô hạn, thiếu nước tác động xấu đến kinh tế, xã hội như giảm năng suất cây trồng, giảm diện tích gieo trồng, giảm sản lượng cây trồng, tăng chi phí sản xuất nông nghiệp, đồng thời còn ảnh hưởng xấu đến sinh hoạt của nhân dân.

Thời gian phát hành bản tin tiếp theo: 16h00' ngày 21/02/2025.

Tin phát lúc: 16h00' ngày 11/02/2025.

Nơi nhận:

- Vụ QLDB;
- Trung tâm TT&DL KTTV;
- Phòng dự báo thủy văn;
- Đài KTTV khu vực Tây Nguyên;
- VP UBND tỉnh Kon Tum;
- BCH PCTT-TKCN và PTDS tỉnh Kon Tum;
- Sở TN&MT tỉnh Kon Tum;
- Sở NN&PTNT tỉnh Kon Tum;
- Sở Công Thương tỉnh Kon Tum;
- Các trạm KTTV tại Kon Tum;
- Lưu, (D, 13).

GIÁM ĐỐC



Nguyễn Văn Huy

PHỤ LỤC

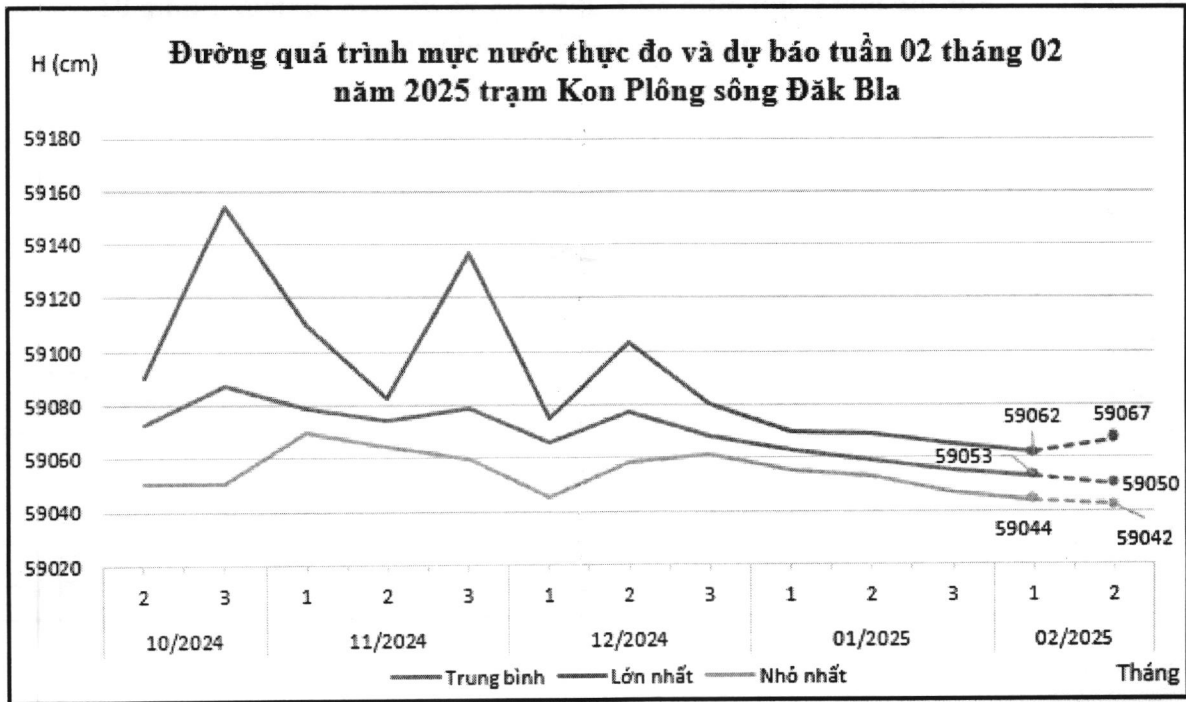
Phụ lục 1: Bảng mực nước, lưu lượng thực đo và dự báo tại các trạm thủy văn từ 11 - 20/02/2025

Đơn vị: (cm)

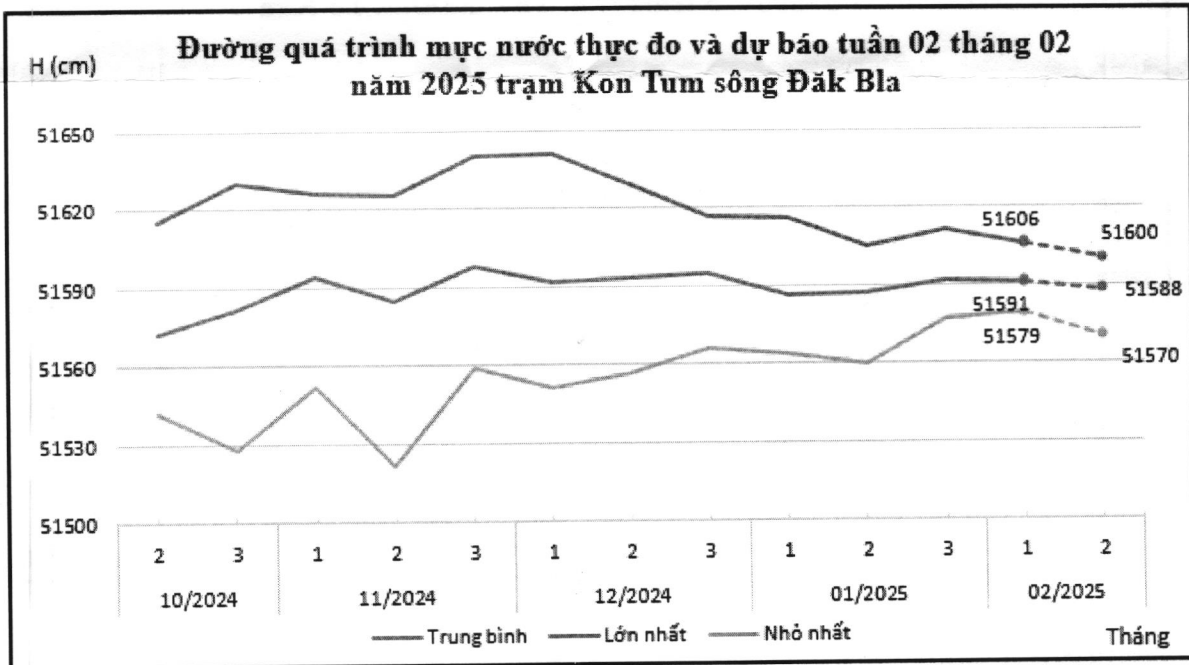
Sông	Trạm	Đặc trưng	Thực đo 10 ngày qua			Dự báo								
			Trung bình	Cao nhất	Thấp nhất	5 ngày đầu			5 ngày cuối			Đặc trưng 10 ngày		
						Trung bình	Cao nhất	Thấp nhất	Trung bình	Cao nhất	Thấp nhất	Trung bình	Cao nhất	Thấp nhất
Đăk Bla	Kon Plong	H (m)	59053	59062	59044	59051	59067	59050	59049	59063	59042	59050	59067	59042
		Q (m ³ /s)	8,68	9,70	8,89	8,62	10,8	8,61	8,62	9,89	9,11	8,61	10,8	9,11
	Kon Tum	H (m)	51591	51606	51579	51590	51600	51575	51585	51595	51570	51588	51600	51570
		Q (m ³ /s)	24,8	30,1	21,4	24,5	27,8	20,4	23,0	26,1	19,4	23,9	27,8	19,4
Pô Kô	Đăk Môt	H (m)	58170	58176	58161	58170	58175	58155	58165	58170	58150	58168	58175	58150
		Q (m ³ /s)	29,8	34,0	24,0	29,8	33,2	20,5	26,5	29,8	17,8	28,5	33,2	17,8
Đăk Tô Kan	Đăk Tô	H (m)	57516	57527	57512	57516	57525	57514	57514	57520	57512	57515	57525	57512

Phụ lục 2: Đường quá trình diễn biến mực nước thực đo và dự báo tại các trạm

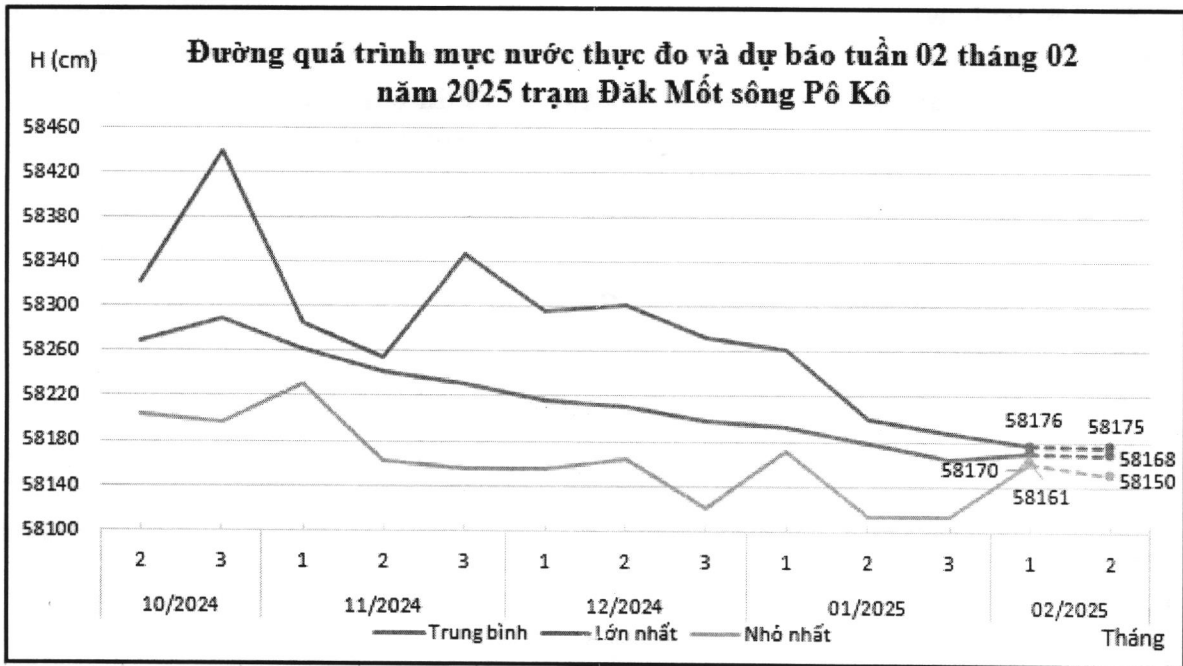
1. Trạm Kon Plông:



2. Trạm Kon Tum:



3. Trạm Đắk Mốt:



4. Trạm Đắk Tô

